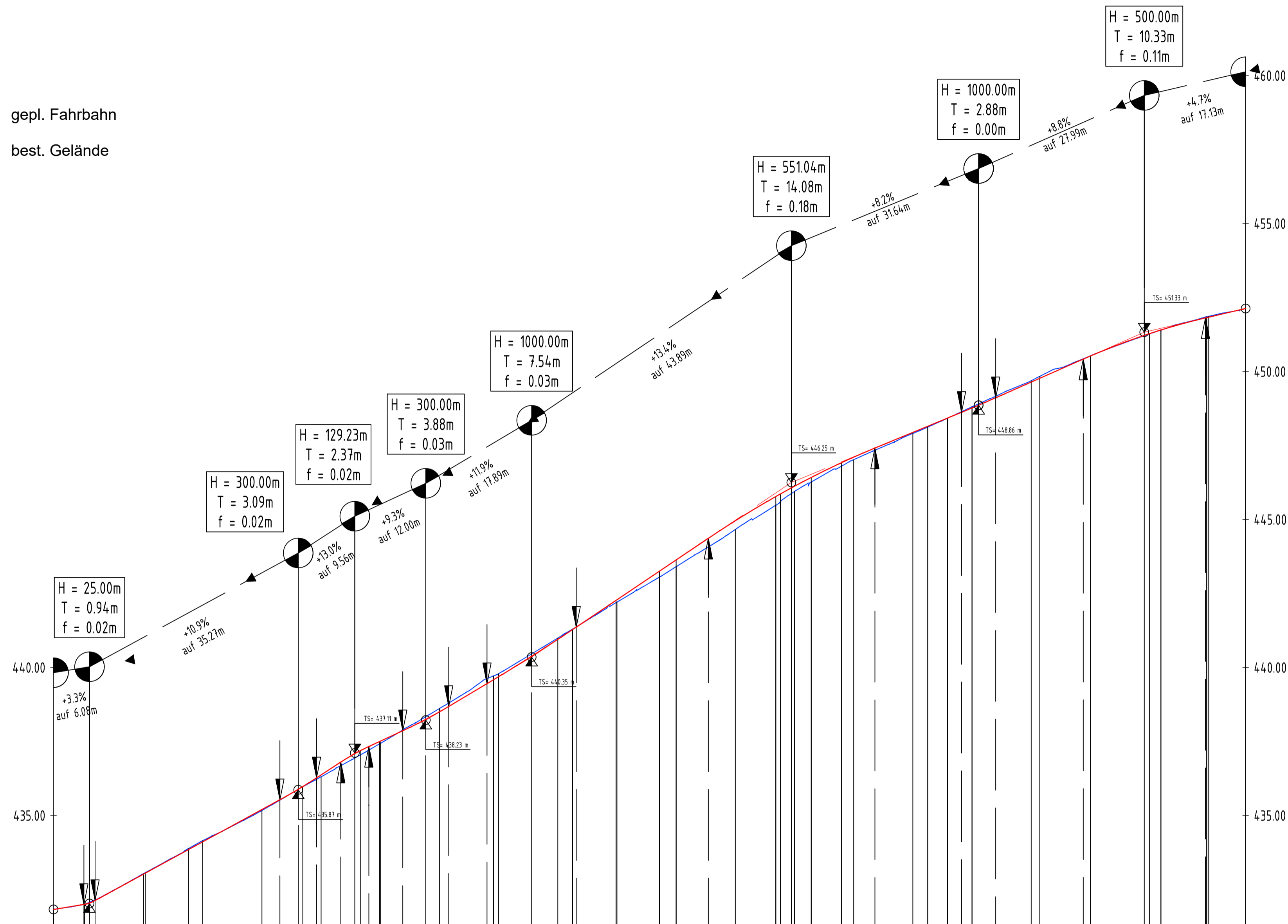


Nikolaibergstraße

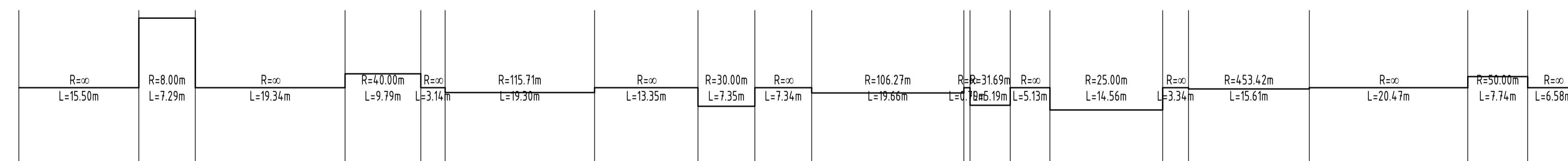
Legende:

- gepl. Fahrbahn
- best. Gelände



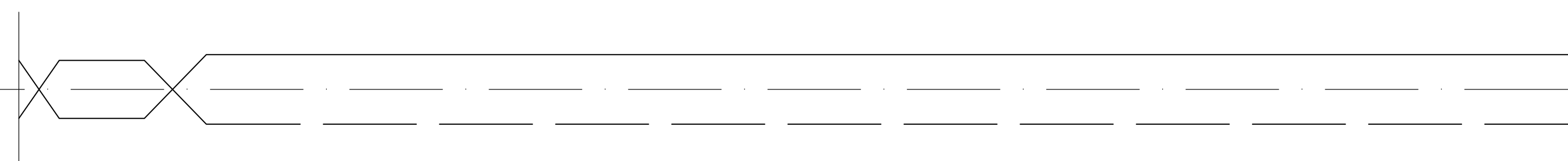
Stationierung	431.84	432.00	433.05	433.85	435.53	435.98	436.27	436.81	437.20	437.50	437.87	438.25	438.69	439.59	440.38	441.00	441.30	442.19	443.06	443.41	444.37	445.48	445.78	446.07	446.42	446.92	447.42	448.15	448.43	448.77	449.12	449.77	450.42	451.22	451.81	452.13		
Gradientenhöhe	431.83	432.00	433.05	433.85	435.53	435.98	436.27	436.81	437.20	437.50	437.87	438.25	438.69	439.59	440.38	441.00	441.30	442.19	443.06	443.41	444.37	445.48	445.78	446.07	446.42	446.92	447.42	448.15	448.43	448.77	449.12	449.77	450.42	451.22	451.81	452.13		
Geländehöhe	431.84	432.00	433.04	433.88	435.17	435.94	436.31	436.81	437.06	437.44	437.87	438.25	438.61	439.80	440.00	441.00	441.30	442.19	443.06	443.41	444.67	445.48	445.95	446.27	446.42	447.02	447.91	448.13	448.43	448.81	449.12	449.69	450.53	451.27	451.86	452.13		
Stationierung	0+005.217	0+000.000	0+010.000	0+017.576	0+020.000	0+030.000	0+033.040	0+036.914	0+040.000	0+043.330	0+050.000	0+053.805	0+057.694	0+060.000	0+070.000	0+075.584	0+080.000	0+082.497	0+090.000	0+097.182	0+100.000	0+105.438	0+110.000	0+116.843	0+120.000	0+122.827	0+127.955	0+130.000	0+133.590	0+140.000	0+142.515	0+145.851	0+150.000	0+153.999	0+160.000	0+170.000	0+180.000	0+196.238

Krümmung $\frac{1}{R}$ Rechts - Links - Kurve

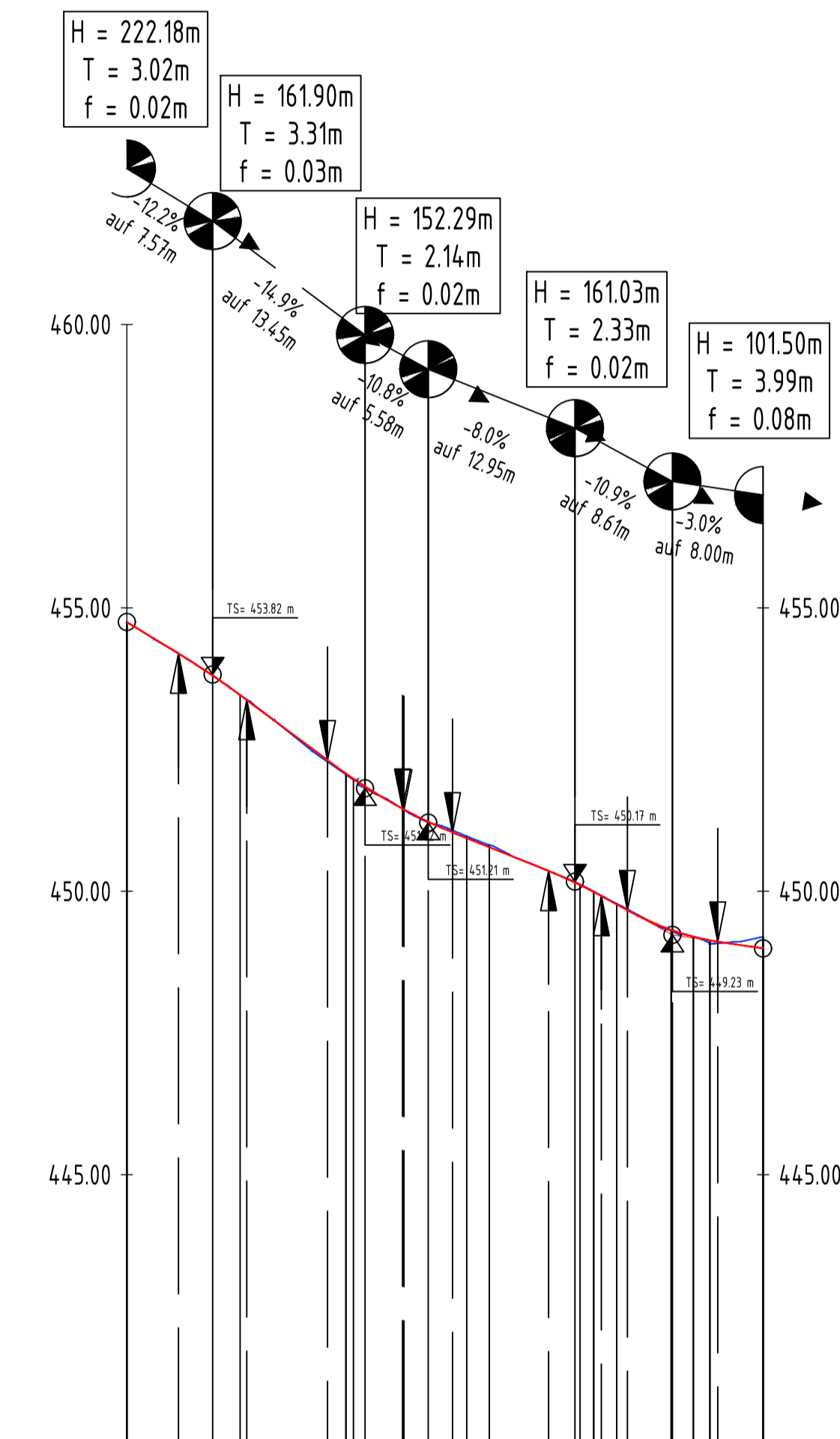


Querneigung

Linker Fahrbahnrand
Rechter Fahrbahnrand

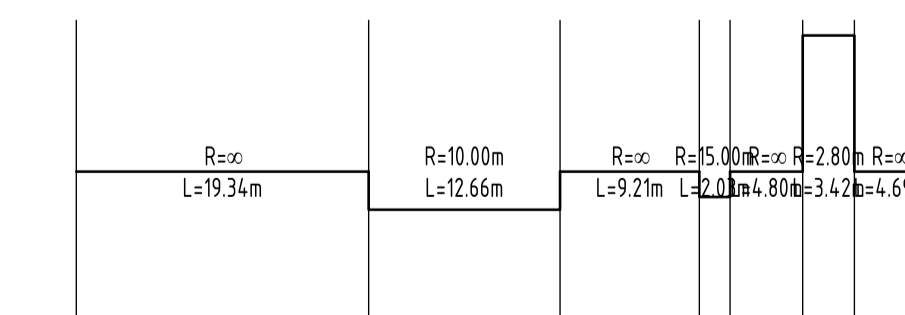


Nikolaibergstraße Hs. Nr. 9-11b



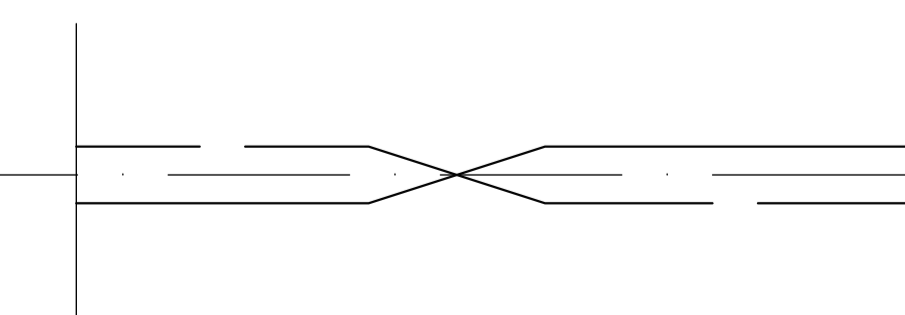
Stationierung	454.75	454.19	453.80	453.37	452.08	451.44	451.23	451.04	450.36	450.15	449.78	449.70	449.20	448.99
Gradientenhöhe	454.75	454.19	453.80	453.37	452.08	451.44	451.23	451.04	450.36	450.15	449.78	449.70	449.20	448.99
Geländehöhe	454.75	454.19	453.80	453.37	451.96	451.44	451.23	451.04	450.12	450.15	449.78	449.70	449.18	448.99
Stationierung	0+000.000	0+004.556	0+007.571	0+010.000	0+020.000	0+024.457	0+026.007	0+030.000	0+037.222	0+040.000	0+043.241	0+050.000	0+056.157	

Krümmung $\frac{1}{R}$ Rechts - Links - Kurve



Querneigung

Linker Fahrbahnrand
Rechter Fahrbahnrand



3. Änderung			
2. Änderung			
1. Änderung			
Bauherr:	Markt Wartenberg Landkreis Erding		
Bauvorhaben:	Nikolaibergstraße	Projekt-Nr.: 13423 Maßstab: 95 x 30	Plan-Nr.: 604 1:250
Bauteil:	Höhenplan	Leistungsphase 06: Ausschreibung	Gezeichnet: Geprüft: